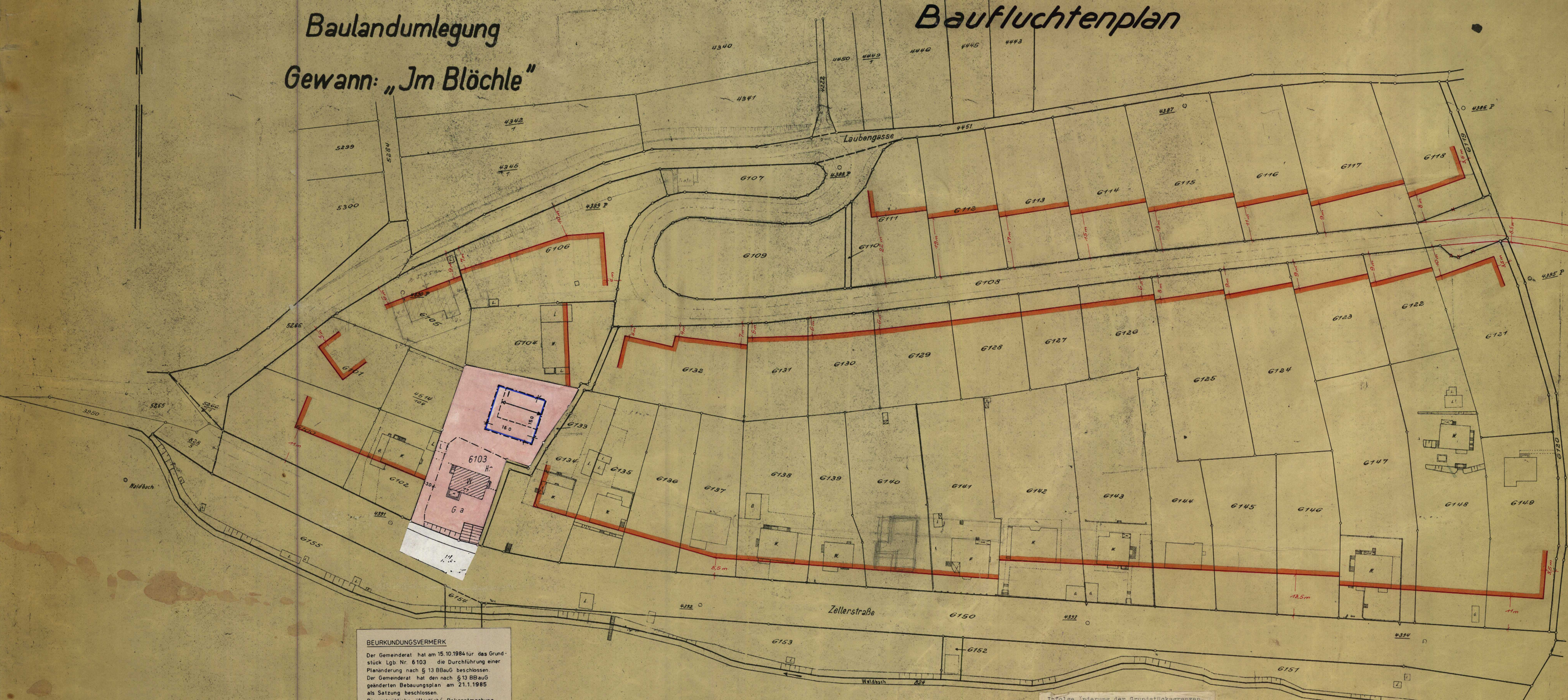



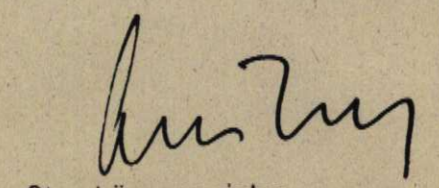
# Gemarkung Offenburg



## Baulandumlegung

### Gewann: „Im Blöchle“

# Deckblatt zum Baufluchtenplan



**BEURKUNDUNGSVERMERK**  
Der Gemeinderat hat am 15.10.1984 für das Grundstück Lgb. Nr. 6103 die Durchführung einer Planänderung nach § 13 BBauG beschlossen.  
Der Gemeinderat hat den nach § 13 BBauG geänderten Bebauungsplan am 21.1.1985 als Sitzung beschlossen.  
Die ortsübliche öffentliche Bekanntmachung des Bebauungsplanes nach § 12 BBauG erfolgte am 4.4.1985 im „Offenburger Tageblatt“.  
Der Bebauungsplan hat am 4.4.1985 Rechtskraft erlangt.  
Offenburg, den 4.4.1985  
  
Oberbürgermeister 

Infolge Änderung der Grundstücksgrenzen, bedingt durch die Bauplatzumlegung, sind geringfügige Änderungen an den Baufluchten des am 24.9.1953 festgestellten Bebauungsplanes „Blöchle“ eingetreten. Die neuen Baufluchten werden in diesem Deckblatt gemäß § 5 Abs. 3 des Bad. Ortsstraßengesetzes vom 30.10.1956 beurkundet.  
Offenburg, den 2. April 1987  
  
Oberbürgermeister 

Die Änderung der Straßenflucht bei den Grdst. Nr. 6118+6121 in der Blöchlestraße, wird hiermit gem. § 13 Abs 1 des BBauG vom 23.6.1960 festgestellt.  
Offenburg, den 28. Nov. 1981  
  
Oberbürgermeister 

B01OG040.tif

STADT OFFENBURG  
STADTPLANUNGSAMT 611/7-1-40  
Stadtbaumeister Abt. Vermessung  
Plan Nr. B 20/2 Jahrg. 1957  
Betreff „Im Blöchle“  
Baufluchtenplan (Deckblatt)

1 : 500